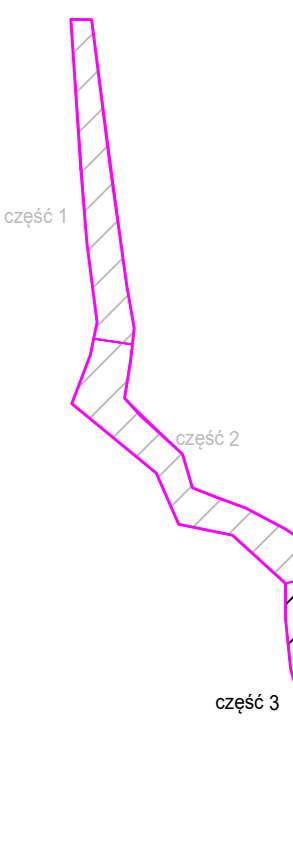


MAPA DO CELÓW PROJEKTOWYCH			
Oznaczenie kancelaryjne zgłoszenia przy geodezji:		WG-RZG.6640.1.2879.2021	
Powiat / Miejscowość:	główni / Pichowice		
Jednostka ewidencyjna	identyfikator	240504_2	Pichowice
Obszar ewidencyjny	identyfikator	0006	Stacja
Skala mapy	rozmiar	1:500	
Nazwa układu współrzędnych	prostejkiłtych płaskich	2000-6	
Oznaczenie obszaru, który był przedmiotem aktualizacji			
"ABS-Ochrona Środowiska" Sp. z o.o.		Radosław Stasiński	
ul. Wierzbowa 14		geodeza uprawnień	
40-109 Katowice		nr uprawnień 22089	
Nazwa wykonawcy		Inż / architekt, inżynier	


















Poświadczam, że niniejszy dokument opracowany w wyniku prac geodezyjnych i kartograficznych, których rezultaty zawiera opiewa techniczny został pozytywnie zweryfikowany. Jednocześnie informuję, że jestem świadomy odpowiedzialności karnej za złożenie fałszywego oświadczenia.

Identyfikator ewidencyjny materiału:	WG-RZG.6640.1.2879.2021
Opis pracy geodezyjnej, który wykonano:	STAROSTA Główni Powiatowy Ośrodek Dokumentacji Geodezyjnej i Kartograficznej w Główni
Wykonawca prac geodezyjnych:	ABS - Ochrona Środowiska Sp. z o.o.
Nr planu dla ewidencyjnego dokumentu zawierającego wyniki pozycyjny wykonanej:	Protokół nr WG-RZG.6640.1.2879.2021_29911 z dn. 06.09.2024.
Inż / architekt, inżynier, uprawnień zawodowych kartografii:	Radosław Stasiński nr uprawnień 22089



POŚWIADCZAM ZA ZGODNOŚĆ Z ORYGINAŁEM MAPY DO CELÓW PROJEKTOWYCH

STAROSTA GŁÓWNI
Wykonujący zadania z zakresu administracji rządowej/ art. 28c. ustawy z dnia 17 maja 1989r. - Prawo geodezyjne i kartograficzne
Dz. U. 1989 Nr 30 poz. 163, z późn. zm./
Niniejsza dokumentacja była przedmiotem Narady Koordynacyjnej w Starostwie Powiatowym zakończoną w dniu 21.11.2024
Nr kancelaryjny: WG-RZG.6630.237.2024
Główni, dn. 22.10.2024
Przewodniczący Narady Koordynacyjnej
Z up. Starosty
mgr inż. Zbigniew Solarski
Naczelnik Wydziału Geodezji i Informacji Przestrzennej

ELEMENTY PROJEKTOWANE:			
	proj. kanalizacja deszczowa		istn. kabel nN do rozbiórki
	proj. wpust kanalizacji deszczowej		istn. słup linii napowietrznej nN do rozbiórki
	proj. separator substancji ropopochodnych		proj. kabel nN
	proj. hydrant nadziemny		proj. słup linii napowietrznej nN
	proj. wodociąg		istn. oprawa oświetleniowa do rozbiórki i budowy
	proj. trasa telekomunikacyjnej linii kablowej		
	telekomunikacyjna linia kablowa przeznaczona do rozbiórki		
	proj. trasa kanału technologicznego		
	proj. studnia kanału technologicznego		
	proj. studnia kablowa Orange Polska S.A.		
	proj. słupek kablowy Orange Polska S.A.		
 FIRMA "ABS-OCHRONA ŚRODOWISKA" SPÓŁKA Z O.O. 40-100 Katowice, ul. Włodowska 16, tel. 22661012		Inwestor: Powiat Główni ul. Zygmunta Starego 17, 44-100 Główni Nazwa inwestycji: Przebudowa drogi powiatowej nr 2924 S ul. Górnica w Stacji	
Nazwa rysunku: Projekt usytuowania sieci uzbrojenia terenu		Data: 13.11.2024	
Zespół autorski	Nr uprawnień	Specjalność	Podpis
mgr inż. Grzegorz Durczyński	5217/13	drogowa	
			Skala: 1:500
			Nr rys: 1.2